



# Mapa UCM Campus San Miguel, Talca.

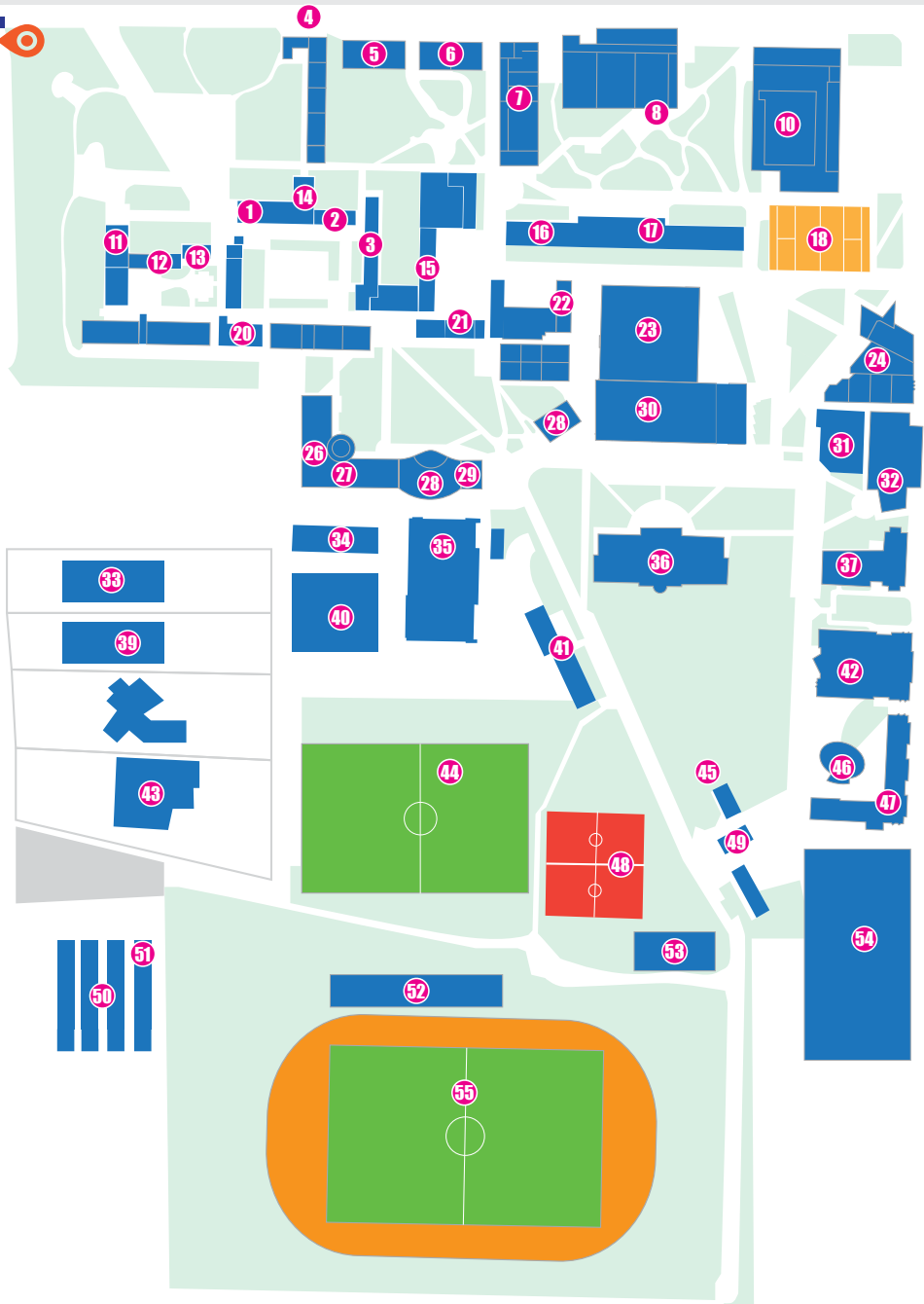
Entrada Principal

Avda. San Miguel

Calle 34 Oriente

Acceso 2 norte

Calle 2 Norte



- 1.- Capilla
- 2.- Rectoría
- 3.- Vicerrectorías
- 4.- Estacionamientos
- 5.- Laboratorio Microbiología
- 6.- Laboratorio de Ciencias Básicas
- 7.- Laboratorio de Anatomía Humana
- 8.- Casino
- 9.- Proyecto CIIS
- 10.- Piscina
- 11.- Salón Roberto Villena
- 12.- Contraloría
- 13.- Oficina de Títulos y Grados
- 14.- Pastoral
- 15.- CAP
- 16.- Fac. de Cs. Agrarias y Forestales
- 17.- Fac. de Cs. de la Educación
- 18.- Cancha de tenis
- 19.- Centro de Simulación Médica

- 20.- Dirección de Docencia
- 21.- DARA
- 22.- Central de Impresos
- 23.- Gimnasio B
- 24.- Edificio de Cs. Básicas
- 25.- Dirección de Control de Gestión
- 26.- Fac. de Cs. Religiosas y Filosóficas
- 27.- Fac. de Cs. de la Ingeniería
- 28.- FACSE
- 29.- Aula Magna Mons. Carlos González C.
- 30.- Gimnasio A/C
- 31.- Cafetería
- 32.- Centro de Aprendizaje Autónomo
- 33.- Dirección de Administración e Infraestructura, Recursos Humanos y Departamento de Proyectos Institucionales
- 34.- Centro Secano Interior
- 35.- Edificio Parque Tecnológico
- 36.- Biblioteca

- 37.- Edificio de Aulas
- 38.- Proyecto TITAN
- 39.- Dirección de Presupuesto y Finanzas
- 40.- Viveros
- 41.- Federación de estudiantes y lavandería
- 42.- Edificio Kinesología y Enfermería
- 43.- Edificio de Medicina y Simulación (en construcción)
- 44.- Cancha de fútbol B
- 45.- Capilla abierta
- 46.- Salón Manuel Larrain
- 47.- Fac. de Cs. de la Salud
- 48.- Multicanchas
- 49.- Casa de Estudios
- 50.- Salas de campos deportivos
- 51.- Proyecto Semilla
- 52.- Camarines campos deportivos
- 53.- Sector de comidas Foodtrucks
- 54.- Edificio de aulas y facultades (en construcción)
- 55.- Cancha de fútbol A




# Mapa UCM

## Campus Nuestra Señora del Carmen, Curicó.

- 1.- Capilla
- 2.- Dirección de Sede
- 3.- Casino
- 4.- Zonas Comunes 1º, 2º, 3º piso
- 5.- Centro de Extensión Curicó
- 6.- Sala Exposiciones
- 7.- Teatro
- 8.- Biblioteca 1º piso
- 9.- Zonas Comunes 1º, 2º, 3º, 4º y 5º piso
- 10.- Escuela de Enfermería
- 11.- Nutrición y Dietética
- 12.- Zonas Comunes 2º y 3º piso
- 13.- DARA
- 14.- Servicios Financieros 2º piso
- 15.- DGE
- 16.- Comedor Edificio Merced
- 17.- Centro de Impresión
- 18.- Lavandería
- 19.- Auditorium 5º piso


### Edificio Prat



Calle Prat

Acceso Calle Prat

### Edificio Merced



Calle Merced

Calle Carmen



### Edificio Carmen

Plaza de Armas

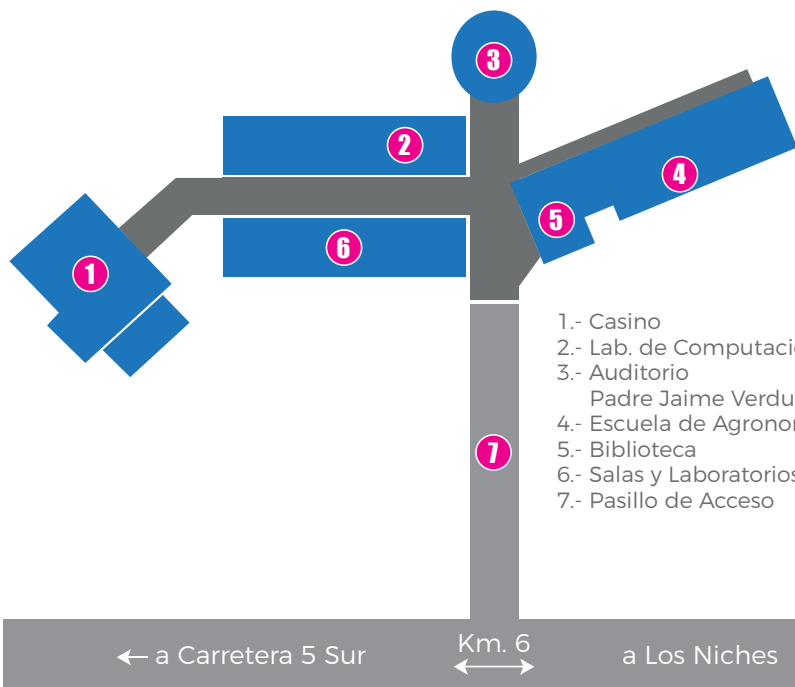


# Mapa UCM

## Campus San Isidro, camino Los Niches



San Isidro



- 1.- Casino
- 2.- Lab. de Computación
- 3.- Auditorio  
Padre Jaime Verdugo G.
- 4.- Escuela de Agronomía
- 5.- Biblioteca
- 6.- Salas y Laboratorios
- 7.- Pasillo de Acceso